



STATUTÁRNÍ MĚSTO LIBEREC

10. zasedání zastupitelstva města dne: 26. 11. 2015

Bod pořadu jednání:

Majetkoprávní operace - prodej pozemků

Zpracoval: Odbor majetkové správy
odbor, oddělení: oddělení majetkové evidence a dispozic
telefon: 48 524 3313

Schválil: vedoucí oddělení Ivana Roncová
vedoucí odboru Bc. Jaroslav Schejbal

Projednáno: RM dne 18.11.2015

Poznámka:

Předkládá: *p. Tibor Batthyány, v.r.*
primátor statutárního města Liberec
p. Tomáš Kysela, v. r. náměstek primátora

Návrh usnesení

Zastupitelstvo města po projednání

1. **schvaluje** prodej pozemku p. č. 3838/5, k. ú. Liberec, o výměře 22 m², kupujícímu: J. V. [redacted] za kupní cenu 8.000,- Kč, splatnou před podpisem kupní smlouvy, termín podpisu kupní smlouvy do 45 dnů ode dne schválení majetkoprávní operace Zastupitelstvem města Liberec;

2. **schvaluje** prodej pozemku p. č. 1355/7, k. ú. Vesec u Liberce, o výměře 187 m², do podílového spoluvlastnictví kupujícím:

manželé

[redacted] J. [redacted] S. [redacted]

[redacted] O. [redacted] S. [redacted]

oba bytem [redacted]

podíl ve výši ½

a

[redacted] J. [redacted] K. [redacted]

podíl ve výši ½

bytem [redacted]

za kupní cenu 104.000,- Kč, splatnou před podpisem kupní smlouvy, termín podpisu kupní smlouvy do 45 dnů ode dne schválení majetkoprávní operace Zastupitelstvem města Liberec;

3. **schvaluje:**

a) prodej pozemků p.č. 1428/9 o vým. 882 m², 1428/10 o vým. 887 m² a 1428/65 (odděleného z pozemku p. č.1428/12 dle GP č.1413-108/2013 ze dne 25.6.2013) o vým. 1.011 m², vše v k. ú. Růžodol I., kupujícímu:

Aeroklub Liberec z.s., IČ 467 44 215, se sídlem Ostašovská 569/65, Liberec XI – Růžodol I, 460 01 Liberec za kupní cenu **1,681.000,- Kč**, splatnou před podpisem kupní smlouvy, termín podpisu kupní smlouvy do 45 dnů ode dne schválení majetkoprávní operace Zastupitelstvem města Liberec;

b) předkupní právo věcné k pozemkům p.č. 1428/9 o vým. 882 m², 1428/10 o vým. 887 m², jejichž součástí jsou stavby, a k pozemku p.č. 1428/65 (odděleného z pozemku p. č.1428/12 dle GP č.1413-108/2013 ze dne 25.6.2013) o vým. 1.011 m², k. ú. Růžodol I. ve prospěch statutárního města Liberec pro případ prodeje i jiných způsobů zcizení, toto předkupní právo bude zřízeno bezúplatně.

a ukládá

Tomáši Kyselovi, náměstkovi pro technickou správu majetku města
zajistit provedení všech úkonů spojených se schválenými majetkoprávními operacemi

T: neprodleně

PRODEJ POZEMKŮ

(3 případy)

Formulace všech usnesení byla konzultována s odborem právním a veřejných zakázek po jednání v radě města.

1. PRODEJ NEMOVITOSTÍ PRŮVODNÍ LIST

kat. území: Liberec

pozemek p. č. 3838/5

zpracovala : J. Krebsová
kontrolovala : I. Roncová

druh pozemku : zastavěná plocha a nádvoří
ochrana : ne
důvod předložení : žádost
záměr : odkup pozemku (žadatel je vlastník kůlny na p. p. č. 3838/5 k. ú. Liberec)

využití dle územ. plánu : stabilizovaná polyfunkční plocha bydlení městského pozemek pod kůlnou

závazky a břemena : ne
pronájem pozemku : ne
prodej dle : Zásad postupu při prodeji pozemků

urbanistický obvod : 032
cena dle interního předpisu: 220,- Kč/m²
jednotková cena: 300,- Kč/m²
cenové pásmo/kategorie: II/F
koeficient K3: 1,35
výměra: 22 m²

základní cena: 6.600,- Kč
náklady spojené s realizací prodeje: 1.000,- Kč
Celková cena: 8.000,-Kč

Stanovisko PS: 30. 6. 2015

dílčí stanoviska: HA: souhlas - legalizace stavu
SR: souhlas
SM: souhlas
EP: souhlas
SK: souhlas
ZP: souhlas
OD: souhlas

DŮVODOVÁ ZPRÁVA: Odkoupení pozemku, na kterém se nachází kůlna ve vlastnictví žadatele.

DOPORUČENÍ MSMA: Oddělení majetkové evidence a dispozic prodej pozemku doporučuje.

NÁVRH USNESENÍ RM: Rada města dne 15. 9. 2015 souhlasí se záměrem prodeje pozemku p. č. 3838/5, k. ú. Liberec, o výměře 22 m², formou výběrového řízení za cenu nejvyšší nabídky, nejméně však za cenu 8.000,- Kč.

NÁVRH USNESENÍ ZM: Zastupitelstvo města dne 24. 9. 2015 schvaluje záměr prodeje pozemku p. č. 3838/5, k. ú. Liberec, o výměře 22 m², formou výběrového řízení za cenu nejvyšší nabídky, nejméně však za cenu 8.000,- Kč.

TERMÍN ZVEŘEJNĚNÍ: 1. 10. 2015 – 4. 11. 2015

PŘIHLÁŠENÍ K VŘ : p. J. V. [REDAKCE] (právo předkupní)

VYJÁDŘENÍ RM: Rada města dne 18. 11. 2015 **souhlasí** s prodejem pozemku p. č. 3838/5, k. ú. Liberec, o vým. 22 m², kupujícímu:
J. V. [REDAKCE] nar. [REDAKCE]
bytem [REDAKCE]
za kupní cenu **8.000,- Kč**, splatnou před podpisem kupní smlouvy, termín podpisu kupní smlouvy do 45 dnů ode dne schválení majetkoprávní operace Zastupitelstvem města Liberec.

NÁVRH USNESENÍ ZM: Zastupitelstvo města dne 26. 11. 2015 **schvaluje** prodej pozemku p. č. 3838/5, k. ú. Liberec, o vým. 22 m², kupujícímu:
J. V. [REDAKCE] nar. [REDAKCE]
bytem [REDAKCE]
za kupní cenu **8.000,- Kč**, splatnou před podpisem kupní smlouvy, termín podpisu kupní smlouvy do 45 dnů ode dne schválení majetkoprávní operace Zastupitelstvem města Liberec.



ŽÁDOST O ODKOUPENÍ POZEMKU VE VLASTNICTVÍ STATUTÁRNÍHO MĚSTA LIBEREC

ŽADATEL:

 Jméno, příjmení *[redacted]*

 Bydliště *[redacted]*

 TELEFON *[redacted]*

E-MAIL

PŘEDMĚT ŽÁDOSTI:

 Pozemek parcelní číslo *3838/5*

 Katastrální území *LIBEREC*

ZDŮVODNĚNÍ ŽÁDOSTI:

*NA POZEMKU VE POPTÁVENA KÚNA, KTEROU
DŘEM. K 23.3.2015 KOUPILO (PŮTAUBA NA POZEMKU
JINÉHO VLASTNÍKA - MML).*

 V Liberci dne *24.4.2015*

[Signature]
.....
podpis žadatele

STATUTÁRNÍ MĚSTO LIBEREC		č. dok.
MAGISTRÁT MĚSTA LIBEREC		č. dok.
Kancelář tajemníka - podatelna		č. dok.
Došlo.	29-04-2015	č. j.

statutární město Liberec
Doručeno: 29.04.2015
CJ MML 082789/15
listy: 2 přílohy: 0



mmlbes59698b72

Příloha: Kopie katastrální mapy s vyznačením hranice požadovaného pozemku nebo jeho části



2. PRODEJ NEMOVITOSTÍ PRŮVODNÍ LIST

kat. území: Vesec u Liberce

pozemek p. č. 1355/7

zpracovala: J. Krebsová
kontrolovala: I. Roncová

druh pozemku: ostatní plocha (jiná plocha)
ochrana: -
důvod předložení: žádost vlastníků pozemků p. č. 1354/27 a 1354/28, vše v k. ú. Vesec u Liberce
záměr: odkup pozemku

využití dle územ. plánu: plocha dopravy a dopravní vybavenosti – komunikace
zarostlý pruh pozemku

závazky a břemena: ne
pronájem pozemku: ne
prodej dle: Zásad postupu při prodeji pozemků

urbanistický obvod: 049

cenové pásmo/kategorie: IV/C

cena dle interního předpisu: 440,-Kč/m²
jednotková cena: 530,-Kč/m²
koeficient K3: 1,20
výměra: 187 m²

základní cena: 99.110,-Kč
náklady spojené s realizací prodeje: 4.160,-Kč
Celková cena: 104.000,-Kč

Stanovisko PS: 30. 6. 2015

dílní stanoviska: HA: souhlas – upozornění, že v platném územním plánu je pozemek součástí plochy dopravy - komunikace
SR: souhlas
SM: souhlas
EP: souhlas
SK: souhlas
ZP: souhlas – upozornění, na pozemku se nachází kanalizační stoka
OD: souhlas

DŮVODOVÁ ZPRÁVA: Žádost vlastníků pozemků p. č. 1354/27 a 1354/28, vše v k. ú. Vesec u Liberce, o odkup pozemku za účelem rozšíření hranic uvedených pozemků.

DOPORUČENÍ MSMA: Oddělení majetkové evidence a dispozic prodej pozemku **doporučuje**.

NÁVRH USNESENÍ RM: Rada města dne 15. 9. 2015 **souhlasí** se záměrem prodeje pozemku p. č. 1355/7, k. ú. Vesec u Liberce, o výměře 187 m², formou výběrového řízení za cenu nejvyšší nabídky, nejméně však za cenu 104.000,- Kč.

NÁVRH USNESENÍ FV: Finanční výbor dne 16. 9. 2015 **doporučuje** záměr prodeje pozemku p. č. 1355/7, k. ú. Vesec u Liberce, o výměře 187 m², formou výběrového řízení za cenu nejvyšší nabídky, nejméně však za cenu 104.000,- Kč.

NÁVRH USNESENÍ ZM: Zastupitelstvo města dne 29. 10. 2015 **schvaluje** záměr prodeje pozemku p. č. 1355/7, k. ú. Vesec u Liberce, o výměře 187 m², formou výběrového řízení za cenu nejvyšší nabídky, nejméně však za cenu 104.000,- Kč.

TERMÍN ZVEŘEJNĚNÍ: 1. 10. 2015 – 4. 11. 2015

PŘIHLÁŠENÍ K VŘ : spolužadatelé - manželé [redacted] J. [redacted] a [redacted] O. [redacted] S. [redacted] a [redacted] J. [redacted]
[redacted] K. [redacted]

VYJÁDRĚNÍ RM: Rada města dne 18. 11. 2015 **souhlasí** s prodejem pozemku p. č. 1355/7, k. ú. Vesec u Liberce, o vým. 187 m², do podílového spoluvlastnictví kupujícím:

manželé

[redacted] J. [redacted] S. [redacted] nar. [redacted]
[redacted] O. [redacted] S. [redacted] nar. [redacted]

oba bytem [redacted] podíl ve výši ½

a

[redacted] J. [redacted] K. [redacted] nar. [redacted]

bytem [redacted] podíl ve výši ½

za kupní cenu 104.000,- Kč, splatnou před podpisem kupní smlouvy, termín podpisu kupní smlouvy do 45 dnů ode dne schválení majetkoprávní operace Zastupitelstvem města Liberec.

NÁVRH USNESENÍ FV: Finanční výbor dne 18. 11. 2015 **doporučuje x nedoporučuje** pozemku p. č. 1355/7, k. ú. Vesec u Liberce, o vým. 187 m², do podílového spoluvlastnictví kupujícím:

manželé

[redacted] J. [redacted] S. [redacted] nar. [redacted]
[redacted] O. [redacted] S. [redacted] nar. [redacted]

[redacted] podíl ve výši ½

a

[redacted] J. [redacted] K. [redacted] nar. [redacted]

bytem [redacted] podíl ve výši ½

za kupní cenu 104.000,- Kč, splatnou před podpisem kupní smlouvy, termín podpisu kupní smlouvy do 45 dnů ode dne schválení majetkoprávní operace Zastupitelstvem města Liberec.

NÁVRH USNESENÍ ZM: Zastupitelstvo města dne 26. 11. 2015 **schvaluje** pozemku p. č. 1355/7, k. ú. Vesec u Liberce, o vým. 187 m², do podílového spoluvlastnictví kupujícím:

manželé

[redacted] J. [redacted] S. [redacted] nar. [redacted]
[redacted] O. [redacted] S. [redacted] nar. [redacted]

oba bytem [redacted] podíl ve výši ½

a

[redacted] J. [redacted] K. [redacted] nar. [redacted]

bytem [redacted] podíl ve výši ½

za kupní cenu 104.000,- Kč, splatnou před podpisem kupní smlouvy, termín podpisu kupní smlouvy do 45 dnů ode dne schválení majetkoprávní operace Zastupitelstvem města Liberec.

ŽÁDOST O ODKOUPENÍ POZEMKU VE VLASTNICTVÍ STATUTÁRNÍHO MĚSTA LIBEREC

ŽADATEL:

Jméno, příjmení: a) J. S. a O. S.
b) J. K.

Bydliště: a) [redacted]
b) [redacted]

TELEFON: [redacted]

E-MAIL: [redacted]

statutární město Liberec
Doručeno: 11.05.2015
CJ MFL 00021/15
listy:3
mlibest669a7d1

STATUTÁRNÍ MĚSTO LIBEREC
MAGISTRÁT MĚSTA LIBEREC
Kancelář tajemníka - podatelna
Dobrá: 11-05-2015
č. j.

PŘEDMĚT ŽÁDOSTI:

Pozemek parcelní číslo 1355/7
Katastrální území Vesec u Liberce [780472]

ZDŮVODNĚNÍ ŽÁDOSTI:

Žádáme tímto společně o koupi pozemku p.č. 1355/7 o velikosti 187 m², který je v katastru nemovitostí veden jako druh pozemku ostatní plocha, způsob využití jiná plocha. Tento pozemek bychom následně rozdělili geometrickým plánem na dvě části, které bychom každý z nás sloučil s pozemky p.č. 1354/27 a p.č. 1354/28 a tento pozemek by rozšířil zahrady u rodinných domů, které plánujeme na těchto stavebních pozemcích postavit. Manželé S. [redacted] jsou majiteli pozemku p.č. 1354/27, pan K. [redacted] je majitelem pozemku p.č. 1354/28.

Pozemek p.č. 1355/7 je nevyužit, nachází se na něm hustá náletová vegetace. Pozemek je z 60 % velmi svažité (odhadovaný sklon 40 °). Na pozemku se nachází „černá“ stavba, jedná se nejspíš o svod dešťové vody. Fotodokumentaci pozemku uvádíme v příloze č. 2.

Pozemek v tuto chvíli nemá využití a pro město význam. Přičleněním pozemku k budoucím zahradám by došlo k rozšíření těchto zahrad. Pozemek by byl zkulturnován, prořezali bychom náletovou vegetaci a pečovali o něj.

Děkujeme předem za kladné vyřízení naší žádosti.

V Liberci dne 11.5.2015

[redacted] [redacted]

Příloha č. 1 - Katastrální mapa



Příloha č. 2 - Fotodokumentace pozemku p.č. 1355/7

červeně označena hranice pozemku p.č. 1355/7



3. PRODEJ NEMOVITOSTÍ PRŮVODNÍ LIST

kat. území: Růžodol I

**pozemky p. č. 1428/9, 1428/10, 1428/65
(odděleno z pozemku p. č. 1428/12)**

zpracoval: J. Krebsová
kontroloval: I. Roncová

druh pozemků: p. č. 1428/9, 1428/10, zastavěná plocha a nádvoří (plochy pod stavbami)
p. č. 1428/65 – ostatní plocha (manipulační plocha)

ochrana: ne

důvod předložení: žádost vlastníka staveb na pozemcích p. č. 1428/9 -10, k. ú. Růžodol I k odkoupení pozemků

záměr: odkoupení pozemků pod stavbami a části pozemku p. č. 1428/65 pro přístup, ke stavbám na pozemcích p. č. 1428/9, 1428/10, vše v k. ú. Růžodol I.

využití dle územ. plánu: plochy letiště a vzletového prostoru
pozemky pod stavbami a pruh pozemku v sousedství

závazky a břemena: -

pronájem pozemku: ano

prodej dle: Zásad postupu při prodeji pozemků

urbanistický obvod: 020 cenové pásmo/kategorie: p. č. 1428/9 -10 IV/B
p. č. 1428/65 IV/D

cena dle interního předpisu: p. č. 1428/9-10 880,- Kč/m² koeficient K3: 1,45
p. č. 1428/65 300,- Kč/m²

jednotková cena: p. č. 1428/9-10, 1.280,- Kč/m² výměra celkem : p.č. 1428/9-10 1.769 m²
50% sleva 640,- Kč/m²

p. č. 1428/65 440,- Kč/m² p. č. 1428/ 65 1.011 m²

základní cena dle IP: 1,577.000,- Kč
náklady spojené s realizací prodeje: 66.120,- Kč
Celková cena: 1,653.000,- Kč

cena dle ZP: 1,612.400,- Kč
náklady spojené s realizací prodeje 67.200,- Kč
Celková cena: 1,680.000,- Kč

Stanovisko PS: 30. 4. 2015
dílčí stanoviska: HA: souhlas – řešit současně s plochami letiště, komplexně v širších souvislostech
SR: souhlas – doporučují odložit do doby konečného rozhodnutí o letišti
SM: souhlas
EP: souhlas
SK: souhlas
ZP: souhlas – informovat kupujícího o ochranném pásmu lesa a povinnosti souhlasu se stavbou v tomto pásmu
OD: souhlas

DOPORUČENÍ MSMA: Oddělení majetkové evidence a dispozic prodej pozemků **doporučuje.**

NÁVRH USNESENÍ RM: Rada města dne 8. 9. 2015 **souhlasí** se záměrem prodeje pozemků p.č. 1428/9 o vým. 882 m², 1428/10 o vým. 887 m² a 1428/65 (odděleného z pozemku p.č.1428/12 dle GP č.1413-108/2013 ze dne 25.6.2013) o vým. 1.011 m², vše k.ú. Růžodol I., formou výběrového řízení s předkupním právem vlastníka objektů na pozemku p.č. 1428/9 a 1428/10, k.ú. Růžodol I., za cenu dle znaleckého posudku, nejméně však za cenu 1,679.000,- Kč.

VYJÁDRĚNÍ FV: Finanční výbor dne 16.9.2015 **doporučuje** záměr prodeje pozemků p.č. 1428/9 o vým. 882 m², 1428/10 o vým. 887 m² a 1428/65 (odděleného z pozemku p.č.1428/12 dle GP č.1413-108/2013 ze dne 25.6.2013) o vým. 1.011 m², vše k.ú. Růžodol I., formou výběrového řízení s předkupním právem vlastníka objektů na pozemku p. č. 1428/9 a 1428/10, k. ú. Růžodol I., za cenu dle znaleckého posudku, nejméně však za cenu 1,679.000,- Kč.

NÁVRH USNESENÍ ZM: Zastupitelstvo města dne 24. 9. 2015 **schvaluje** záměr prodeje pozemků p.č. 1428/9 o vým. 882 m², 1428/10 o vým. 887 m² a 1428/65 (odděleného z pozemku p. č.1428/12 dle GP č.1413-108/2013 ze dne 25.6.2013) o vým. 1.011 m², vše k. ú. Růžodol I. formou výběrového řízení s předkupním právem vlastníka objektů na pozemku p. č. 1428/9 a 1428/10, k. ú. Růžodol I., za cenu dle znaleckého posudku, nejméně však za cenu 1,679.000,- Kč.

TERMÍN ZVEŘEJNĚNÍ: 16. 10. 2015 – 4. 11. 2015

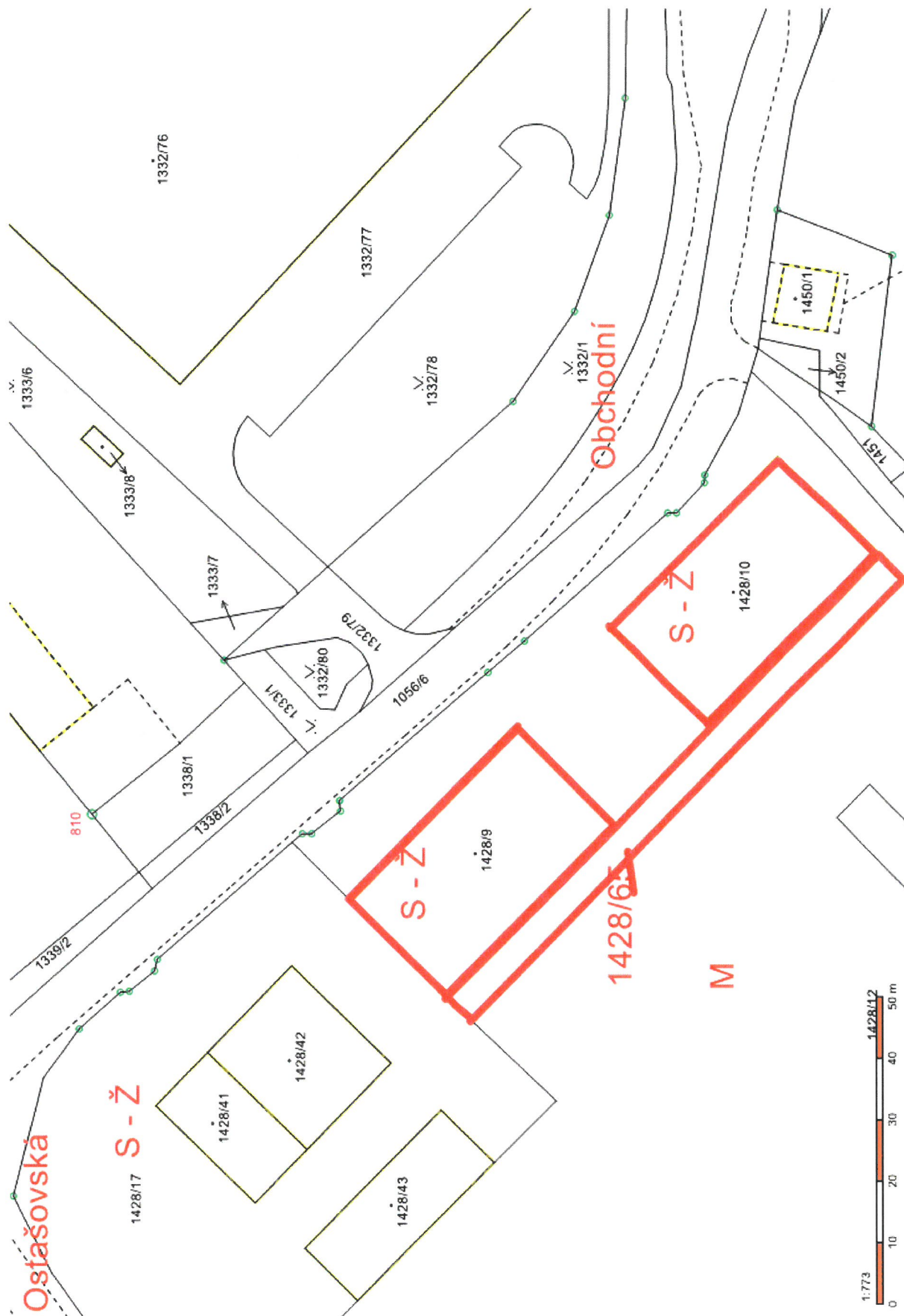
PŘIHLÁŠENÍ KVŘ : Aeroklub Liberec z. s. (**právo předkupní a přednosti**)

VYJÁDRĚNÍ RM: Rada města dne 18. 11. 2015 **souhlasí** s prodejem pozemků p.č. 1428/9 o vým. 882 m², 1428/10 o vým. 887 m² a 1428/65 (odděleného z pozemku p. č.1428/12 dle GP č.1413-108/2013 ze dne 25.6.2013) o vým. 1.011 m², vše v k. ú. Růžodol I., kupujícímu:
Aeroklub Liberec z.s., IČ 467 44 215,
se sídlem Ostašovská 569/65, Liberec XI – Růžodol I, 460 01 Liberec
za kupní cenu **1,681.000,- Kč**, splatnou před podpisem kupní smlouvy, termín podpisu kupní smlouvy do 45 dnů ode dne schválení majetkoprávní operace Zastupitelstvem města Liberec.

VYJÁDRĚNÍ FV: Finanční výbor dne 18.11.2015 **doporučuje x nedoporučuje** prodej pozemků p.č. 1428/9 o vým. 882 m², 1428/10 o vým. 887 m² a 1428/65 (odděleného z pozemku p.č.1428/12 dle GP č.1413-108/2013 ze dne 25.6.2013) o vým. 1.011 m², vše k.ú. Růžodol I, kupujícímu:
Aeroklub Liberec z.s., IČ 467 44 215,
se sídlem Ostašovská 569/65, Liberec XI – Růžodol I, 460 01 Liberec
za kupní cenu **1,681.000,- Kč**, splatnou před podpisem kupní smlouvy, termín podpisu kupní smlouvy do 45 dnů ode dne schválení majetkoprávní operace Zastupitelstvem města Liberec.

NÁVRH USNESENÍ ZM: Zastupitelstvo města dne 26. 11. 2015 **schvaluje:**

- a) prodej pozemků p.č. 1428/9 o vým. 882 m², 1428/10 o vým. 887 m² a 1428/65 (odděleného z pozemku p. č.1428/12 dle GP č.1413-108/2013 ze dne 25.6.2013) o vým. 1.011 m², vše v k. ú. Růžodol I., kupujícímu:
Aeroklub Liberec z.s., IČ 467 44 215, se sídlem Ostašovská 569/65, Liberec XI – Růžodol I, 460 01 Liberec za kupní cenu **1,681.000,- Kč**, splatnou před podpisem kupní smlouvy, termín podpisu kupní smlouvy do 45 dnů ode dne schválení majetkoprávní operace Zastupitelstvem města Liberec;
- b) předkupní právo věcné k pozemkům p.č. 1428/9 o vým. 882 m², 1428/10 o vým. 887 m², jejichž součástí jsou stavby, a k pozemku p.č. 1428/65 (odděleného z pozemku p. č.1428/12 dle GP č.1413-108/2013 ze dne 25.6.2013) o vým. 1.011 m², k. ú. Růžodol I. ve prospěch statutárního města Liberec pro případ prodeje i jiných způsobů zcizení, toto předkupní právo bude zřízeno bezúplatně.



2090

ŽÁDOST O ODKOUPENÍ POZEMKU VE VLASTNICTVÍ STATUTÁRNÍHO MĚSTA LIBEREC

ŽADATEL:

Organizace : Aeroklub Liberec
spolek vedený u Krajského soudu v Ústí nad Labem

Sídlo organizace : Ostašovská 307/94 , 460 01 Liberec XI – Růžodol I IČO : 46744215

TELEFON : na předsedu spolku 602 682 245

MAIL : na předsedu spolku zdenek.ulrych@seznam.cz

statutární město Liberec
Doručeno: 20.03.2015
CJ MFL 085522/15
listy:2 příloh:0



PŘEDMĚT ŽÁDOSTI:

Pozemek parcelní číslo 1428/9, 1428/10 a část pozemku 1428/12 viz zakres v katastrální mapě (pruh pozemku v šíři 10 m podél staveb na pozemcích 1428/9 a 1428/10 – výměra cca 1011 m2, upřesnění geodet měřením v terénu)


Katastrální území Růžodol I, obec Liberec, okres Liberec


ZDŮVODNĚNÍ ŽÁDOSTI:

Aeroklub Liberec má na pozemcích parcelní číslo 1428/9 výměra 882 m2 a 1428/10 výměra 887 m2 umístěny své stavby - hangáry pro leteckou techniku a materiál spojený s leteckým provozem. Na základě nového občanského zákoníku chce Aeroklub Liberec sjednotit vlastníka stavby a vlastníka pozemku. Zároveň bychom chtěli odkoupit část pozemku 1428/12 – pás v šíři 10 metrů podél našich nemovitostí, který nám zajistí přístup k našim nemovitostem po vlastním pozemku viz příložený zakres v katastrální mapě, výměra části pozemku 1428/12 pro přístupovou komunikaci k nemovitostem činí 1011 m2. Aeroklub Liberec chce tímto způsobem rovněž posílit své jistoty existence a fungování na letišti v Liberci. Vzhledem k opoře našeho požadavku v novém občanském zákoníku považujeme náš požadavek za oprávněný.

V souvislosti s naší žádostí zmiňujeme existenci funkčního hlavního přivaděče vody pro zásobování města vodou v dimenzi 350 mm z roku 1901 na pozemku 1428/10 a pozemku 1428/12, který tyto pozemky do jisté míry znehodnocuje, protože omezuje jejich využití.

V Liberci dne 18. 3. 2015


podpis žadatele



Příloha: Kopie katastrální mapy s vyznačením hranic požadovaného pozemku nebo jeho části

STATUTÁRNÍ MĚSTO LIBEREC MAGISTRÁT MĚSTA LIBEREC Kancelář tajemníka - podatelna		Č. dok.
Došlo: 20 -03- 2015		Způsob
č. l. _____		Ukl. znak



